

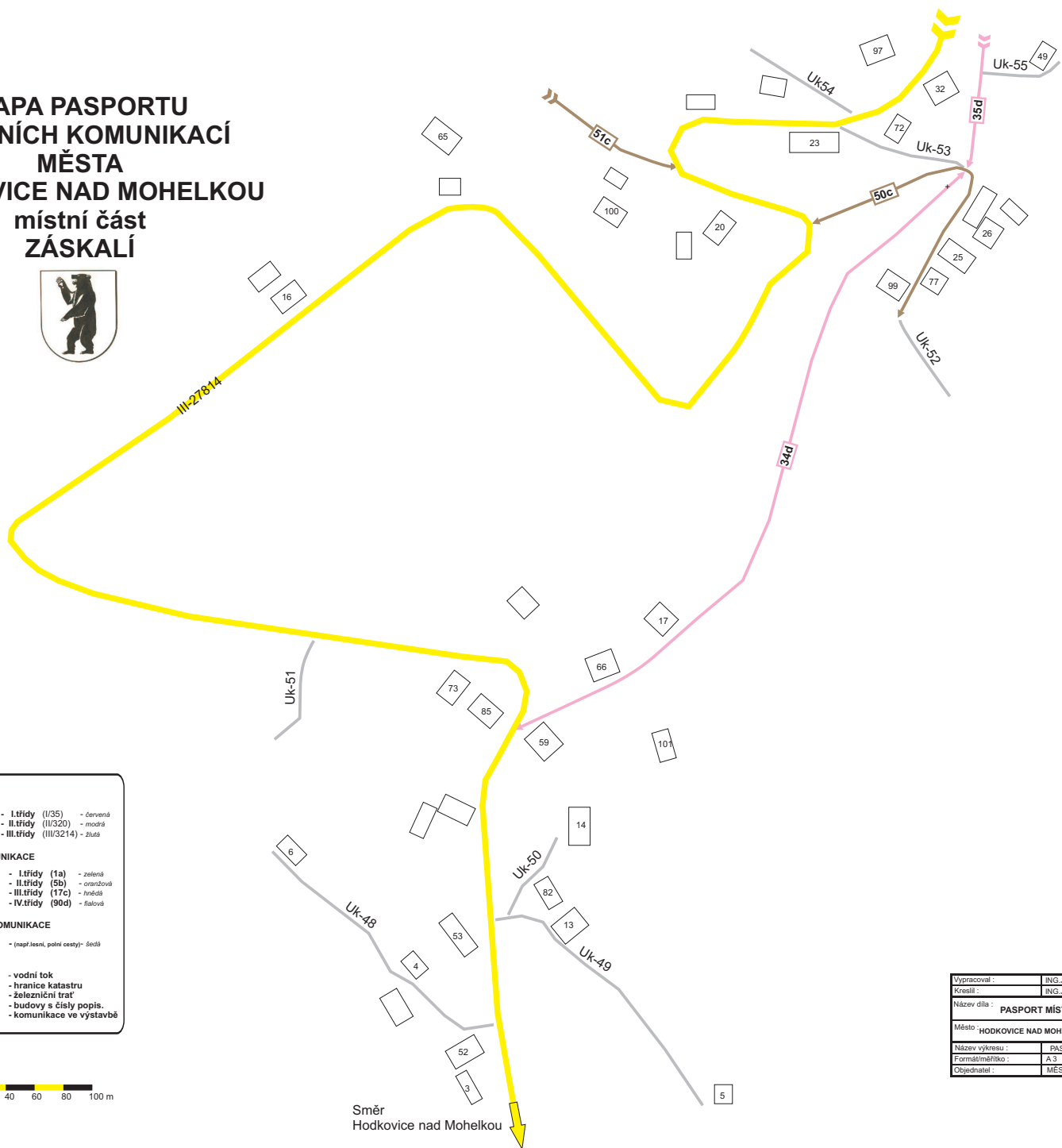
**MAPA PASPORTU
MÍSTNÍCH KOMUNIKACÍ
MĚSTA
HODKOVICE NAD MOHELKOU
místní část
ZÁSKALÍ**



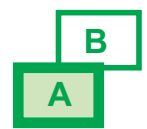
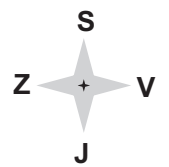
SILNICE	
	- I. třída (I/35) - červená
	- II. třída (II/320) - modrá
	- III. třída (III/3214) - žlutá
MÍSTNÍ KOMUNIKACE	
	- I. třída (1a) - zelená
	- II. třída (5b) - oranžová
	- III. třída (17c) - hnědá
	- IV. třída (90d) - fialová
ÚČELOVÉ KOMUNIKACE	
	Uk1 - (např. lesní, polní cesty) - šedá
OSTATNÍ	
	- vodní tok
	- hranice katastru
	- železniční trať
	245 - budovy s čísly popis.
	- komunikace ve výstavbě



Směr
Hodkovice nad Mohelkou



**PŘEHLEDOVÁ
MAPA
část
A**
4



Vypracoval :	ING. JAROSLAV FLEGL		Ing. Jaroslav Flegl Poradenská a konzultační činnost zpracování odborných studií a posudků PARDUBICE IČ: 45546525, tel: 602 267 387, e-mail: ing@flegl.cz
Kreslil :	ING. JAROSLAV FLEGL		
Název díla :	PASPORT MÍSTNÍCH KOMUNIKACÍ		
Město :	HODKOVICE NAD MOHELKOU - místní část ZÁSKALÍ		
Název výkresu :	PASPORT - PŘEHLEDOVÁ MAPA - list A	Datum zpracování :	06 / 2014
Formát/měřítko :	A 3	Číslo výkresu :	12
Objednatel :	MĚSTO HODKOVICE NAD MOHELKOU	Číslo zakázky :	13-2014

A2e-4A