





MAJETKOPRÁVNÍ ELABORÁT 1:100

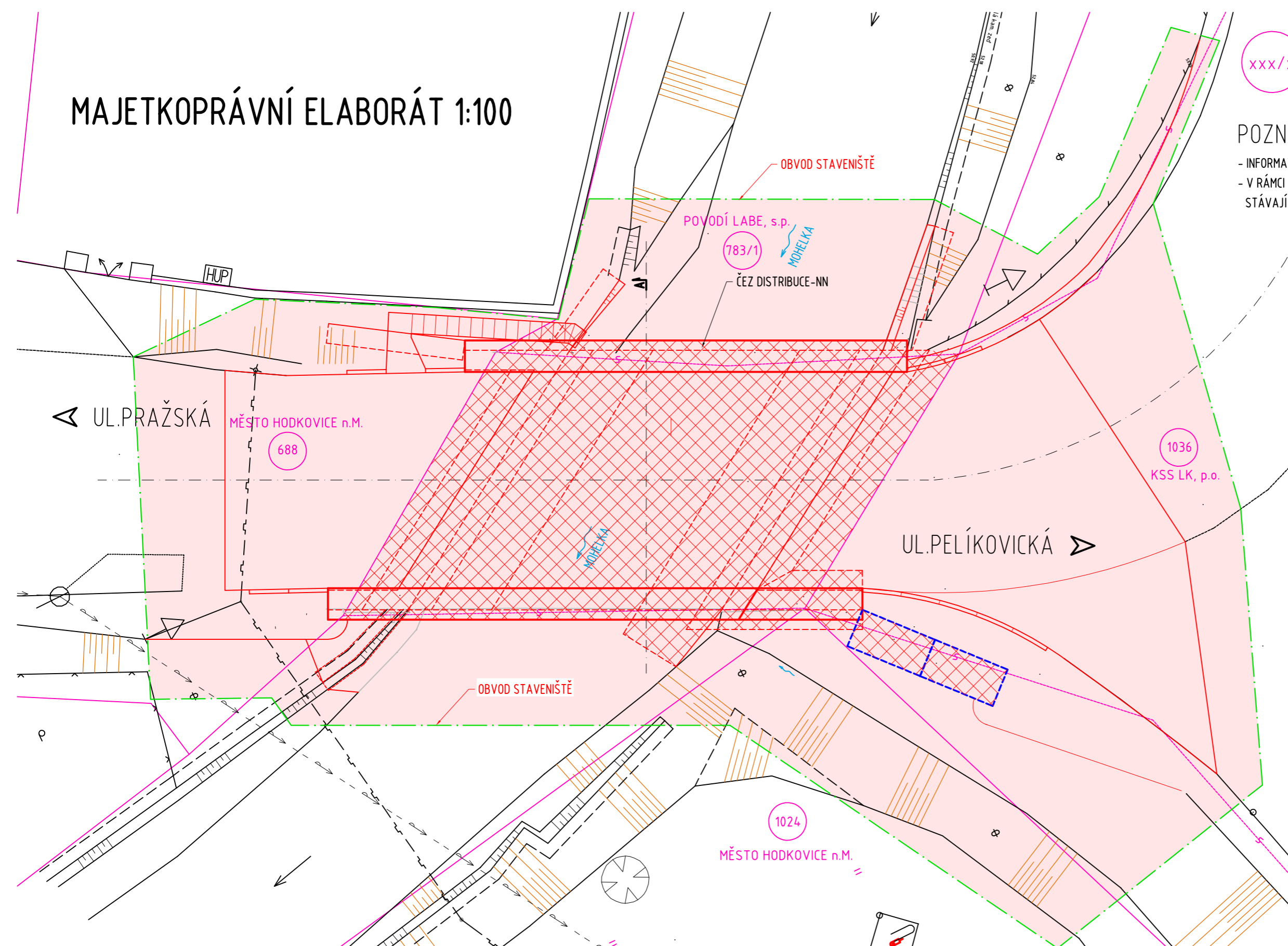
xxx/x POZEMEK DOTČENÝ STAVBOU

POZNÁMKA:

- INFORMATIVNÍ VÝPISY POZEMKŮ JSOU PŘÍLOHOU MAJETKOPRÁVNÍHO ELABORÁTU
- V RÁMCI STAVBY NEDOJDE KE ZMĚNĚ VYUŽITÍ ŽÁDNÉHO Z VÝŠE UVEDENÝCH STÁVAJÍCÍCH POZEMKŮ

LEGENDA BAREV:

-  ZÁBOR DOČASNÝ DO 1 ROKU
-  TRVALÝ ZÁBOR
-  OBVOD STAVENIŠTĚ - DOČASNÝ ZÁBOR DO 1 ROKU
-  KATASTRÁLNÍ HRANICE



KATASTRÁLNÍ ÚZEMÍ: HODKOVICE (640344)

PARCELNÍ Č.	VLASTNICKÉ PRÁVO	ZPF	VÝMĚRA (m2)	ZPŮSOB VYUŽITÍ/ DRUH	DOČASNÝ ZÁBOR	TRVALÝ ZÁBOR
688	MĚSTO HODKOVICE NAD MOHELKOU. NÁM.T.G.MASARYKA 1 463 42 HODKOVICE N.M.	NE	1248	OSTATNÍ KOMUNIKACE	65.0	-
783/1	ČESKÁ REPUBLIKA, POVODÍ LABE, S.P. VITA NEJEDLÉHO 951/8, 500 03 HRADEC KRÁLOVÉ	NE	11 244	KORYTO VODNÍHO TOKU	150.0	85.4
1024	MĚSTO HODKOVICE NAD MOHELKOU. NÁM.T.G.MASARYKA 1 463 42 HODKOVICE N.M.	ANO	1090	TRVALÝ TRAVNÍ POROST	31.5	-
1036	LIBERECKÝ KRAJ, KSS LK, P.O. ČESKÉ MLÁDEŽE 632/32, 460 06 LIBEREC	NE	414	SILNICE, OSTATNÍ PLOCHA	162	5.7