

# Dopravně – inženýrská opatření

## 1. Úvod

Stavba se nachází v intravilánu města Hodkovice nad Mohelkou katarálním území Hodkovice nad Mohelkou (640344). Stávajícím mostní konstrukce převádí místní komunikaci ul. Rychnovská přes tok Mohelka. Oprava mostu a navazující místní komunikace bude probíhat za vyloučení veškeré dopravy, včetně pěších (pěší budou využívat stávající lávku cca 110m nad touto opravovanou mostní konstrukcí).

Předpokládaná doba výstavby cca 3 měsíce.

Pro dopravní značení bude užito dopravních značek základního rozměru, barvy a provedení dle ČSN 01 8020. Jejich osazení musí odpovídat platným „Zásadám pro dopravní značení na pozemních komunikacích“ (TP 65) a „Zásadám pro přechodné dopravní značení na pozemních komunikacích – Technické podmínky II. vydání“ (TP 66).

Před zahájením prací bude návrh opatření odsouhlasen s DI PČR.

## 2. Dopravní opatření

### 2.1. Provizorní – po dobu opravy mostu

Předpokládá se provádění opravy za kompletní uzavírky části dané místní komunikace. Řízení dopravy pomocí provizorních dopravních značek. Dopravní opatření dle schématu B/15 „Zásady pro přechodné dopravní značení na pozemních komunikacích“ (TP 66). Schéma B/15 bude doplněno na sil. III/28713 v obou směrech o provizorní SDZ B30 Práce.

Před otevření výkopu bude na silnici osazeno provizorní betonové svodidlo.

## 3. Výkaz dopravních značek

### 3.1. Přechodné dopravní značení – schéma B/15 – zjednodušené + doplnění

Typ	Ks	Popis
B1	2	Zákaz vjezdu všech vozidel (v obou směrech)
C2a	2	Příkázaný směr jízdy přímo
IP 10a	1	Slepá pozemní komunikace
IP 10b	2	Slepá pozemní komunikace
Z2	4	Zábrana pro vyznačení uzavírky
Z4a	5	Směrová deska levá
S7	6	Přerušované žluté světlo
B30	2	Práce

### 3.2. Přejídné dopravní značení na objízdných komunikacích

Typ	Ks	Popis
IS 11c	10	Směrová tabule pro vyznačení objížděky

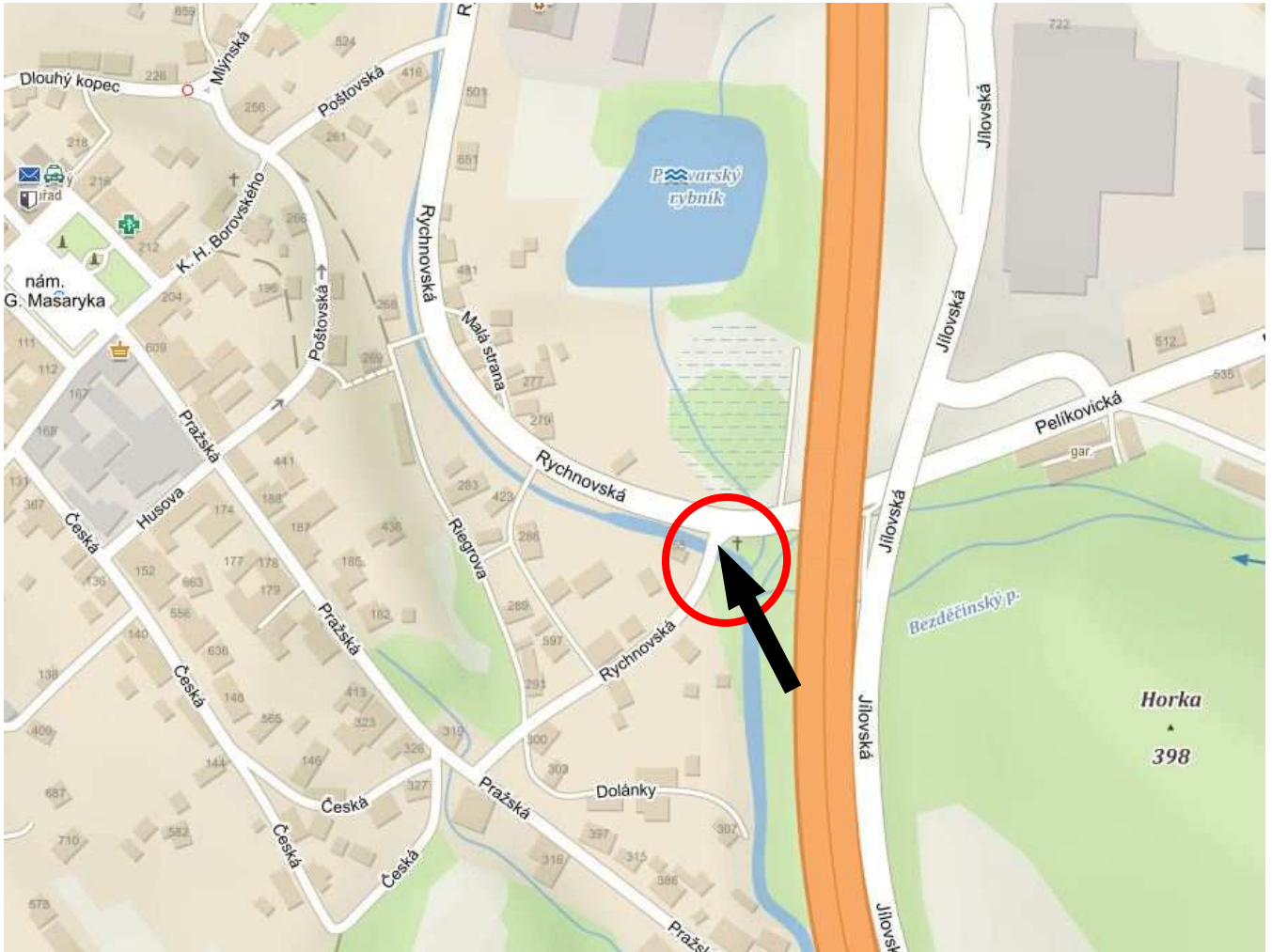
## 4. Přílohy

- 4.1. Přehledná situace
- 4.2. Objízdná trasa
- 4.3. Schéma B/15
- 4.4. Fotodokumentace

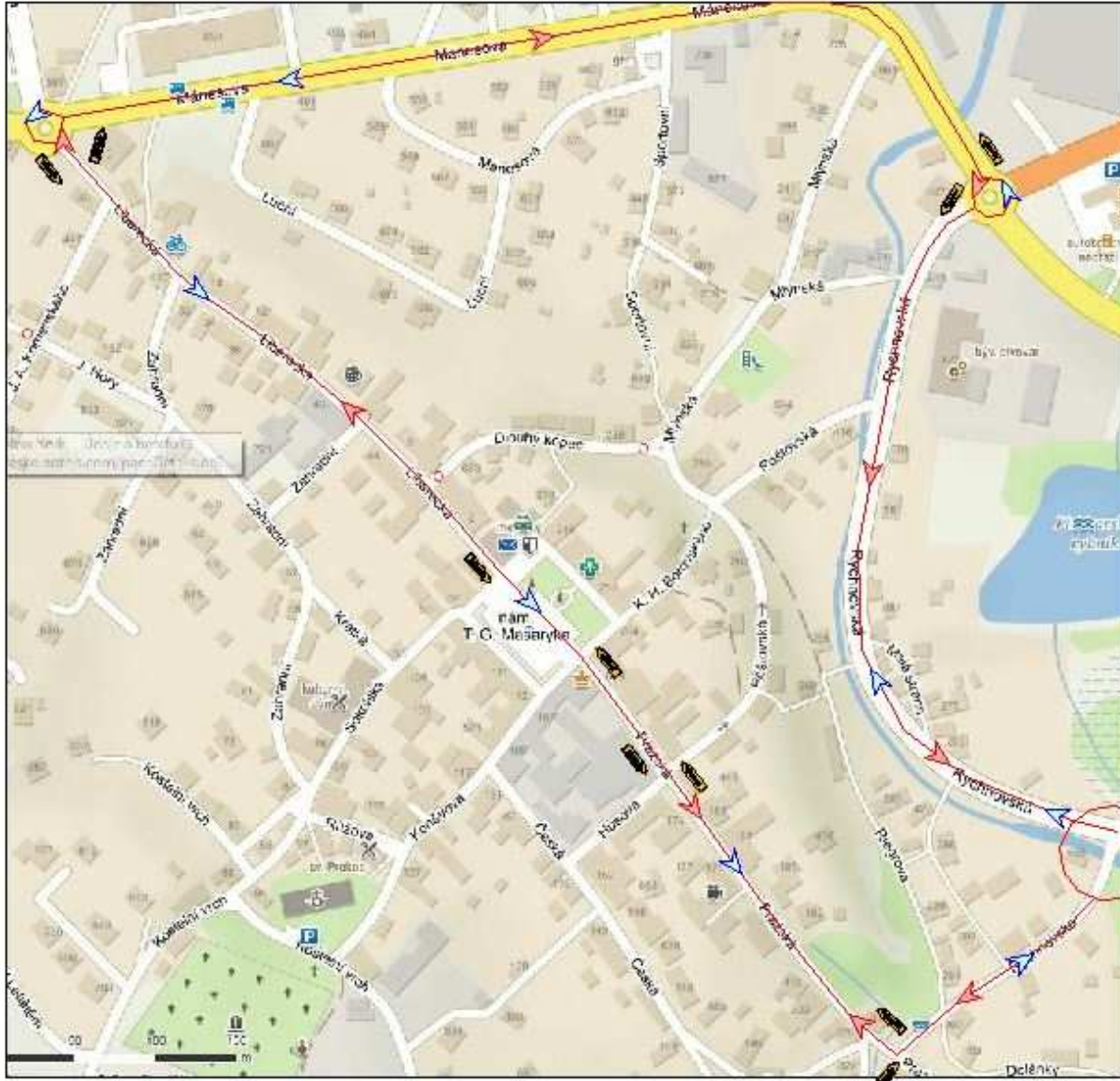
V Jablonci n.N., dne 29.9.2017

Vypracovala: Ing. Radka Louthanová

## 4.1. Přehledná situace



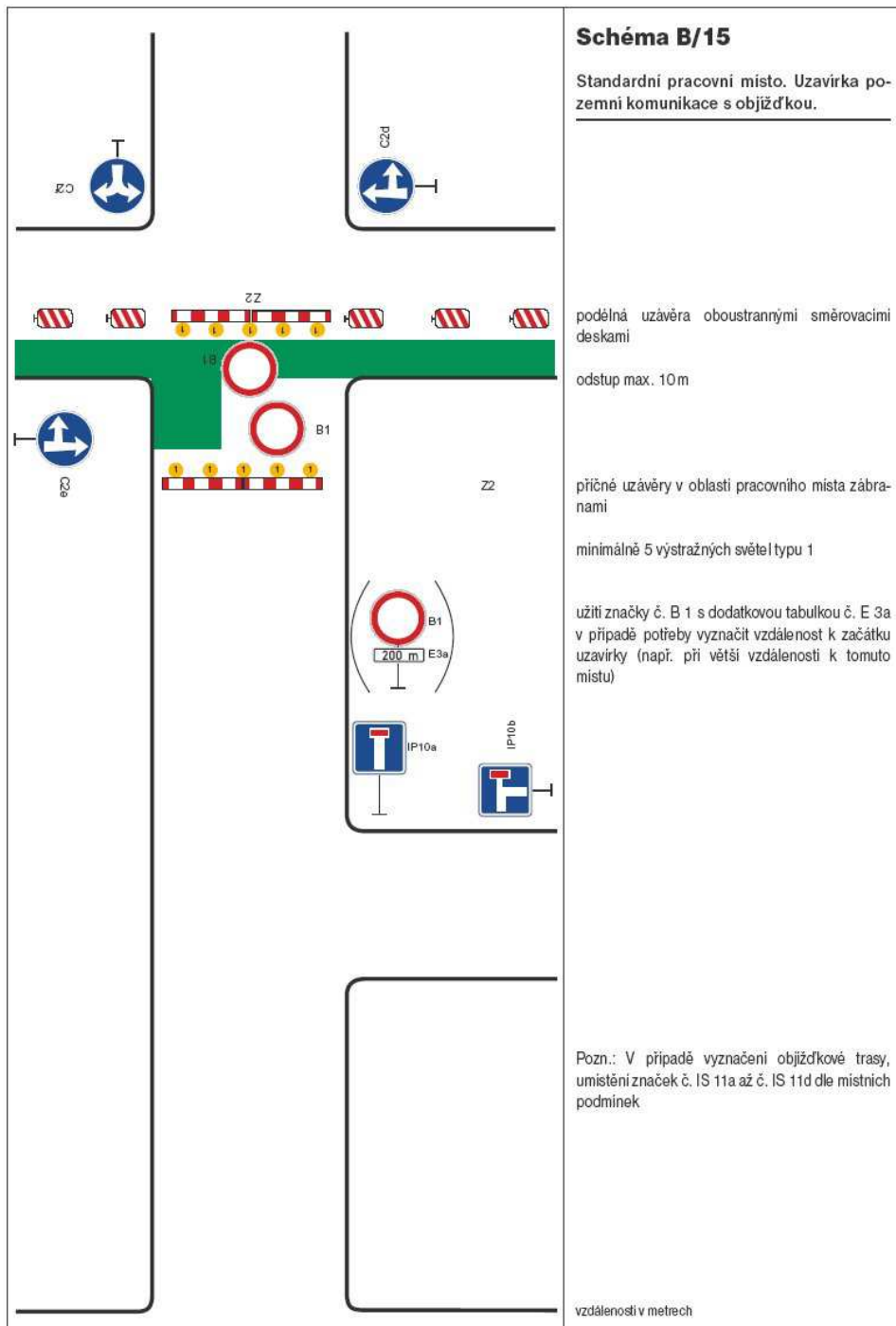
## 4.2. Objízdná trasa



SCHEMA  
B15

### 4.3. Schéma B/15

SCHÉMATA PRO OZNAČENÍ PRACOVNÍCH MÍST V OBCI





#### 4.4. Fotodokumentace

